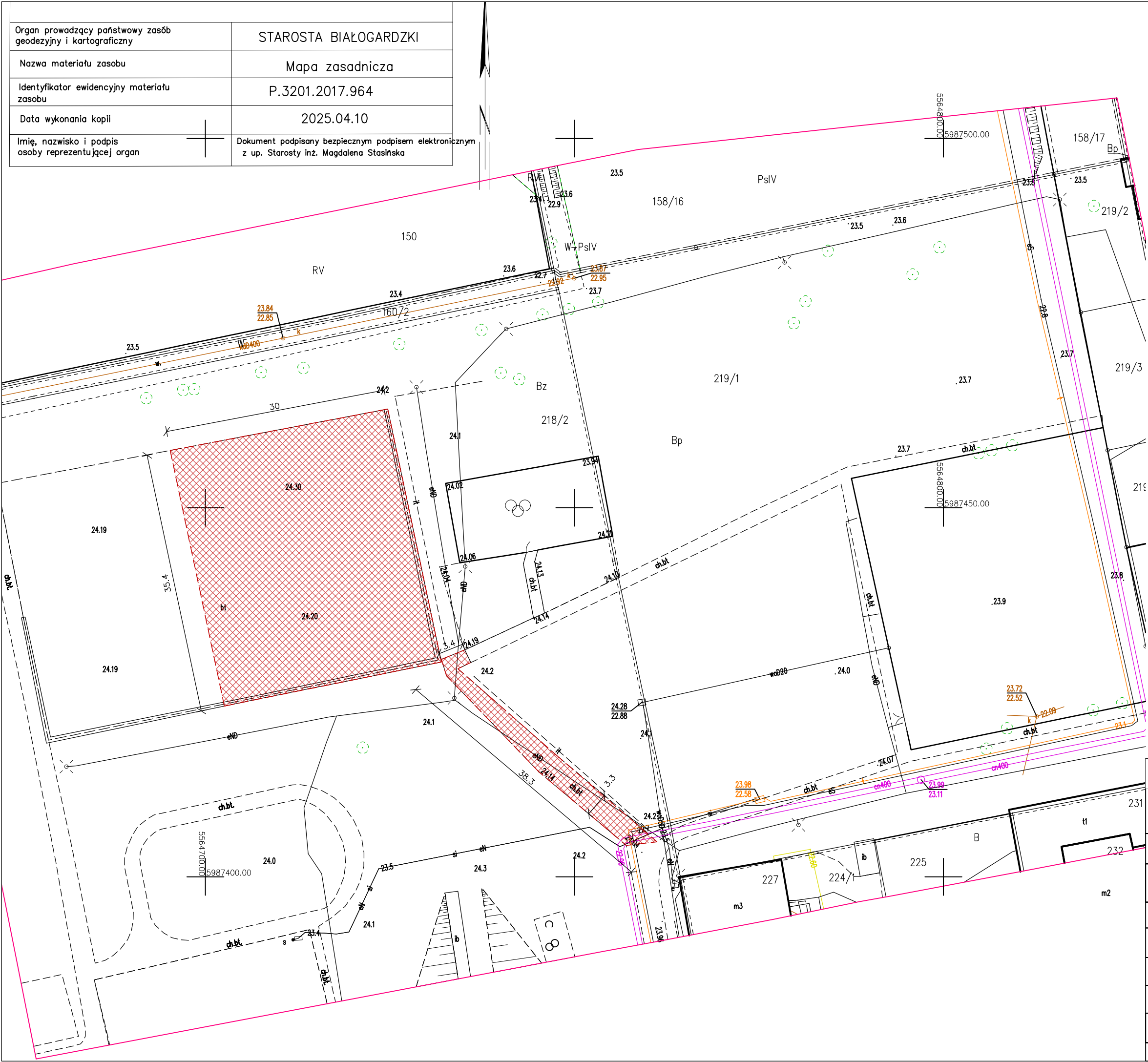




Organ prowadzący państwowy zasób geodezyjny i kartograficzny	STAROSTA BIAŁOGARDZKI
Nazwa materiału zasobu	Mapa zasadnicza
Identyfikator ewidencyjny materiału zasobu	P.3201.2017.964
Data wykonania kopii	2025.04.10
Imię, nazwisko i podpis osoby reprezentującej organ	Dokument podpisany bezpiecznym podpisem elektronicznym z up. Starosty inż. Magdalena Stasińska



LEGENDA:

 DEMONTAŻ ISTNIEJĄCYCH NAWIERZCHNI – 1161 M²

- UWAGI:**
1. RYSUNKI ROZPATRYWAĆ ŁĄCZNIE Z PROJEKTAMI BRANŻOWYMI
 2. OBOWIAZUJĄ UWAGI ZAWARTE W OPISIE TECHNICZNYM
 3. WSZYSTKIE WYMIARY SPRAWDZIĆ NA BUDOWIE

 concept™ SKATEPARKS DESIGN		SLO SP. Z O. O. SPÓŁKA KOMANDYTOWA 32-010 KOCMYRZÓW, KRZYSZTOFORZYCE 203		
TEMAT OPRACOWANIE PROGRAMU FUNKCJONALNO-UŻYTKOWEGO BUDOWY SKATEPARKU NA TERENIE DZIAŁKI 218/2, OBRĘB EWIDENCYJNY 0006 BIAŁOGARD				
ADRES DZ. NR 218/2 OBR. 0006, JEDN. EWID. 120611_4				
INWESTOR MIASTO BIAŁOGARD UL. 1 MAJA 18, 78-200 BIAŁOGARD				
TYTUŁ PROJEKT ZAGOSPODAROWANIA TERENU - PLANSZA WYBURZEŃ				
PROJEKTOWAŁ mgr inż. arch. MIROSLAW MACIOSEK		UPRAWNIENIA MPOIA/090/2010		PODPIS
SPRAWDZIŁ mgr inż. arch. PAWEŁ ORLEF		UPRAWNIENIA Rz/A-06/05		PODPIS
ZESPÓŁ mgr inż. arch. ANNA SIMMLER		UPRAWNIENIA		PODPIS
BRANŻA PZT	DATA 05.2025	FAZA PFU	SKALA 1 : 500	NR RYSUNKU W-1.1
WYMIARY SPRAWDZIĆ NA BUDOWIE, W RAZIE NIEZGODNOŚCI SKONTAKTOWAĆ SIĘ Z PROJEKTANTEM WSZYSTKIE ZMIANY UZGADNIĄC Z PROJEKTANTEM W RAMACH NADZORU AUTORSKIEGO				